

АКТ

«18» 01 2010г.

с. Чимкортон

Согласование границ земельного участка С. Ш. ич. Дя-Талек

Мы, нижеподписавшиеся комиссия в составе Главы Чимкортонского
айыл окмоту Э. Мокеев (Ф.И.О.), ведущего специалиста Кеминского

районного управления по землеустройству и регистрации прав на недвижимое имущество
К. Абдыканов (Ф.И.О.), ведущего специалиста айыл окмоту

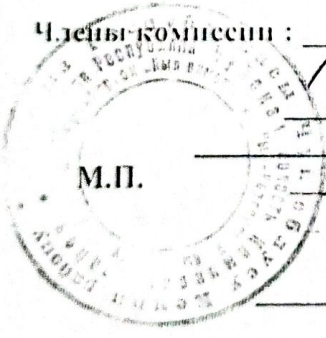
А. Байсейев (Ф.И.О.), владелец земельного участка

Чимкортонский а/с (Ф.И.О.) паспорт серия _____ № _____

проживающий по адресу: с. Босбек ул. Кемин-Мек
составили настоящий акт в том, что границы земельного
участка _____ площадью 10040,45 кв.м. согласованы с
землепользователями смежных земельных участков.

Указание границ:

Члены комиссии: Э. Мокеев (Ф.И.О., подпись)



К. Абдыканов (Ф.И.О., подпись)

А. Байсейев (Ф.И.О., подпись)

Согласовано: _____ (Ф.И.О., подпись)

Кыргызская Республика
Чуйская область Кеминский район
с.Чым-Коргон

РЕШЕНИЕ

«18» 01 2009

№ 5

«О закреплении земельного
участка за существующим зданием»

В связи с регистрацией объекта муниципальной собственности СШ им.Ак-Тилек с.Бообек согласно акта согласования границ земельного участка Кеминским Госрегистром Чым-Коргонский айыл окмоту

РЕШИЛ:

1. На основании статьи 6 пункта. 1.7 Закон Кыргызской республики «О введении в действие Земельного Кодекса Кыргызской Республики», статьи 44 Земельного кодекса Кыргызской Республики» закрепить существующий земельный участок общей площадью 10070,45м² за зданием СШ им.Ак-Тилек с. Бообек
2. Просить Кеминское управление и регистрации прав на недвижимое имущество зарегистрировать земельный участок по адресу с.Бообек ул.Жаны-Чек
3. Налоговым инспекторам вынести изменение в лицевой счет

Глава Чым-Коргонского айыл окмоту:



Ибраимов Р.К.



**Жер участогун мөөнөтсүз
(мөөнөтү көрсөтүлбөгөн)
пайдалануу укугу жөнүндө
МАМЛЕКЕТТИК АКТ**

**ГОСУДАРСТВЕННЫЙ АКТ
о праве бессрочного
(без указания срока)
пользования земельным участком**

СЕРИЯСЫ Б № 012731
СЕРИЯ

УШУЛ АКТ ПЛАНДА ЖАНА ЭКСПЛИКАЦИЯДА КӨРСӨТҮЛГӨН, ТӨМӨНКҮ
ЖЕР УЧАСТОГУ (НА) 2009 ЖЫЛДЫН 01 АЙЫНЫН

“18” ДЕГИ (ДАГЫ) № 5

Чым-Коргон айыл окмотунун

(Ыйгарым укуктуу мамлекеттик органын аталышы жана пайдаланууга укук берүүчү документ)

Чечиминин

НЕГИЗИНДЕ

Чым-Коргон айыл окмотунө

(жер пайдалануучунун аталышы)

МӨӨНӨТСҮЗ (МӨӨНӨТҮ КӨРСӨТҮЛБӨГӨН) ПАЙДАЛАНУУГА БЕРИЛГЕНДИГИН
АНЫКТАЙТ, ЖАНА УШУЛ ЖЕРДИ МӨӨНӨТСҮЗ (МӨӨНӨТҮ КӨРСӨТҮЛБӨГӨН)
ПАЙДАЛАНУУ УКУГУ Кемин РАЙОНДУК (ШААРДЫК)

ЖЕРГЕ ЖАЙГАШТЫРУУ ЖАНА КЫЙМЫЛСЫЗ МҮЛККӨ УКУКТАРДЫ КАТТОО
БОЮНЧА БАШКАРМАСЫНДА, КЫЙМЫЛСЫЗ МҮЛККӨ БОЛГОН УКУКТАРДЫН
БИРДИКТҮҮ МАМЛЕКЕТТИК РЕЕСТРИНДЕ 2009 ЖЫЛДЫН

Декабрь

АЙЫНЫН

“18” ДЕГИ (ДАГЫ) № 11496 МЕНЕН КАТТАЛДЫ.

НАСТОЯЩИМ АКТОМ ПОДТВЕРЖДАЕТСЯ, ЧТО ЗЕМЕЛЬНЫЙ (ЫЕ)
УЧАСТОК (И), УКАЗАННЫЙ (ЫЕ) НА ПЛАНЕ И В ЭКСПЛИКАЦИИ, НА ОСНОВА-
НИИ Решения

Чым-Коргонского айыл окмоту

(наименование правоустанавливающего документа и уполномоченного государственного органа)

ОТ “18” 01 2009 ГОДА № 5

Чым-Коргонскому айыл окмоту

(наименование землепользователя)

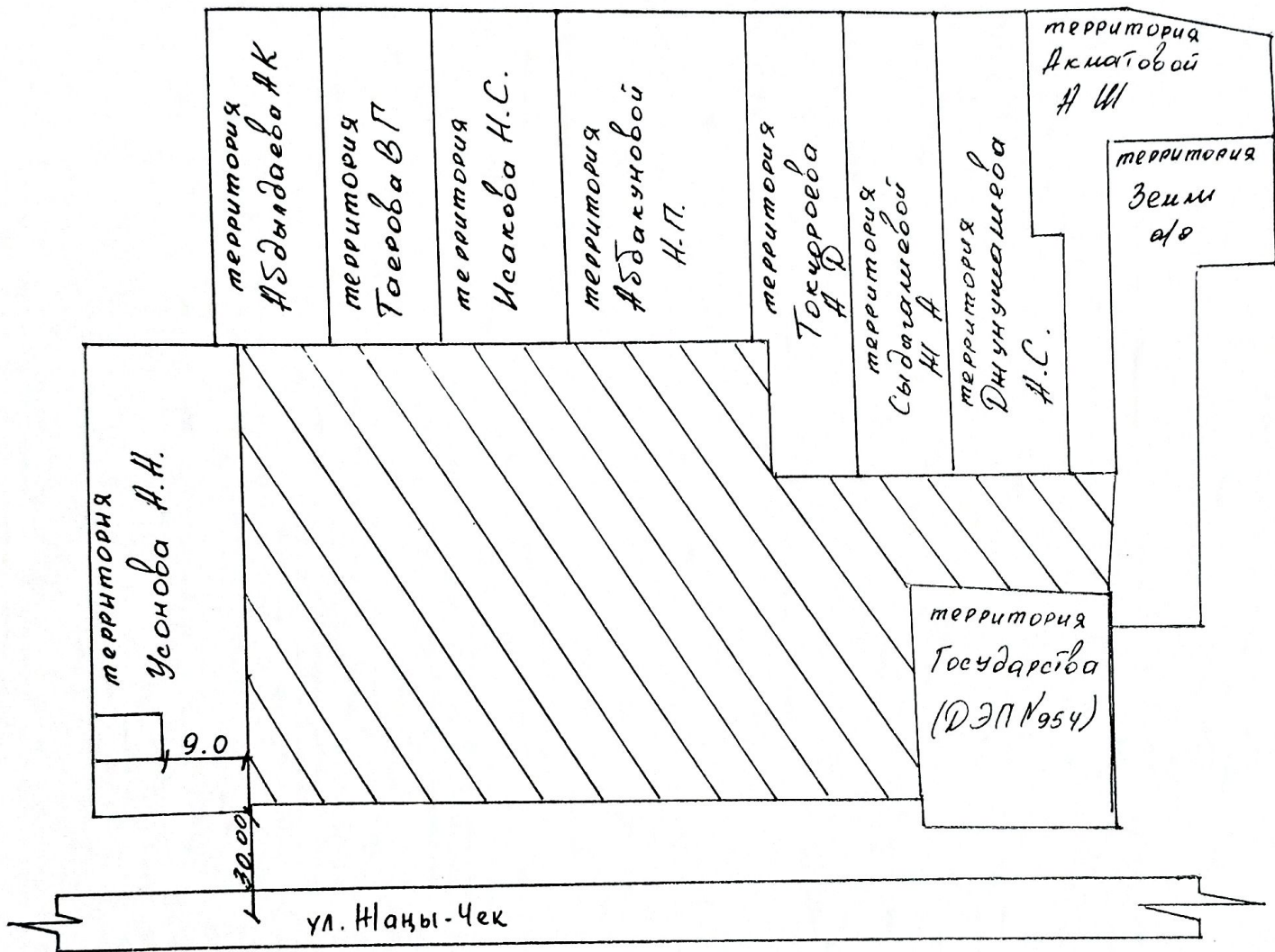
ПРЕДОСТАВЛЕН (Ы) В БЕССРОЧНОЕ (БЕЗ УКАЗАНИЯ СРОКА) ПОЛЬЗОВАНИЕ
И ДАННОЕ ПРАВО БЕССРОЧНОГО (БЕЗ УКАЗАНИЯ СРОКА) ПОЛЬЗОВАНИЯ
ЗАРЕГИСТРИРОВАНО ОТ “18” 01.2009 ГОДА ЗА № 11496 В ЕДИНОМ
ГОСУДАРСТВЕННОМ РЕЕСТРЕ ПРАВ НА НЕДВИЖИМОЕ ИМУЩЕСТВО В

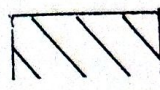
Кеминском

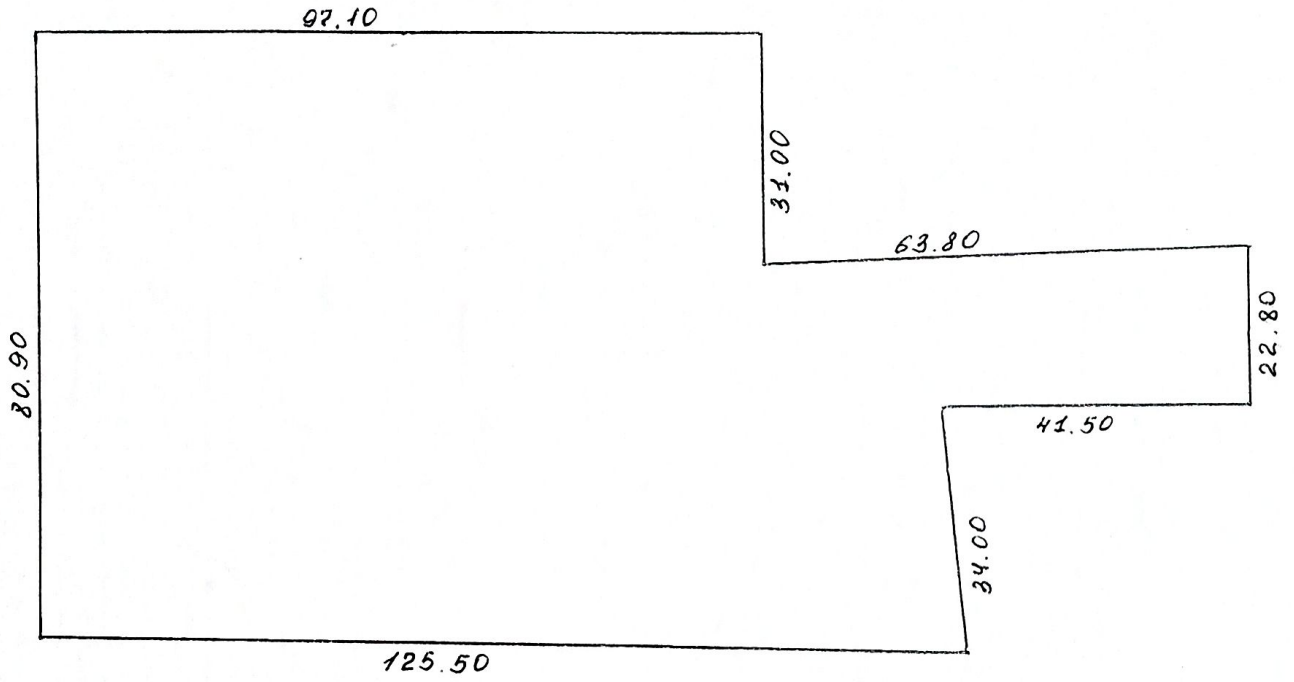
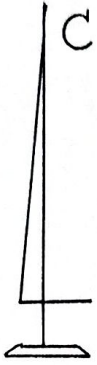
РАЙОННОМ (ГОРОДСКОМ)

УПРАВЛЕНИИ ПО ЗЕМЛЕУСТРОЙСТВУ И РЕГИСТРАЦИИ ПРАВ НА НЕДВИ-
ЖИМОЕ ИМУЩЕСТВО.

ЖЕР УЧАСТОГУНУН ПРИВЯЗКАСЫ
ПРИВЯЗКА ЗЕМЕЛЬНОГО УЧАСТКА
 (Ситуациялык план) (Ситуационный план)



 — атводимай учасіок



$$S = 10070.45 \text{ m}^2$$

МАСШТАБЫ
МАСШТАБ

1: 1000


ЧЕКТЕШТЕРДИН БАЯНДАМАСЫ:
ОПИСАНИЕ СМЕЖЕСТВ:

- от А до Б - территория Абдылдаева А. К.
от Б до В - территория Тайрова В. П.
от В до Г - территория Исакова Н. С.
от Г до Д - территория Аббакумовой Н. П.
от Д до Е - территория Токчороева А. Р.
от Е до Ж - территория Сыдыгалеевой Н. А.
от Ж до З - территория Динчуншамеба А. С.
от З до И - территория Акматовой А. Ш.
от И до Й - территория Земли с/о
от Й до К - территория Государства (ДЭП № 954)
от К до Л - ул Шаңа-Чек
от Л до М - территория Усанова А. А.

Жерге жайгаштыруу жана кыймылсыз
мүлккө укуктарды каттоо боюнча
башкармасынын начальниги

Начальник управления по землеустройству
и регистрации прав на недвижимое имущество

Аббарманов Р. А.
(аты, жөнү) (Ф. И. О.)




БУЛ МАМЛЕКЕТТИК АКТ ЭКИ НУСКАДА ТУЗУЛДУ, АНЫН БИРИНЧИ НУС-
КАСЫ ЖЕР УЧАСТОГУШУН ПАЙДАЛАНУУЧУСУНДА, ЭКИНЧИ НУСКАСЫ ЖЕРГЕ
ЖАЙГАШТЫРУУ ЖАНА КЫЙМЫЛСЫЗ МУЛККО УКУКТАРДЫ КАТТОО БОЮНЧА
Кемин РАЙОНДУК (ШААРДЫК)
БАШКАРМАСЫНДА САКТАЛАТ.

НАСТОЯЩИЙ ГОСУДАРСТВЕННЫЙ АКТ СОСТАВЛЕН В ДВУХ ЭКЗЕМПЛЯ-
РАХ, КОТОРЫЕ НАХОДЯТСЯ: ПЕРВЫЙ ЭКЗЕМПЛЯР У ПОЛЬЗОВАТЕЛЯ ЗЕМЕЛЬ-
НОГО УЧАСТКА, ВТОРОЙ ХРАНИТСЯ В УПРАВЛЕНИИ ПО ЗЕМЛЕУСТРОЙСТВУ
И РЕГИСТРАЦИИ ПРАВ НА НЕДВИЖИМОЕ ИМУЩЕСТВО
Кеминского РАЙОНА (ГОРОДА).

Жерге жайгаштыруу жана кыймылсыз
мүлккө укуктарды каттоо боюнча
башкармасынын начальниги

Начальник управления по землеустройству
и регистрации прав на недвижимое имущество



Абдырахманов Р.А.

(аты, жөнү, колу) (Ф. И. О., подпись)

Берилген күнү

Дата выдачи "06" 09 2012 года

ЭКСПЛИКАЦИЯ ЗЕМЕЛЬНОГО УЧАСТКА В М 2

Таблица №3

Всего:		В том числе по факту:	
по правоустанавливающим документам	фактически	застроенная	не застроенная
	<i>10070,45</i>	<i>610,96</i>	<i>9459,49</i>

“ *14* ” *12* _____ 200*9* г. Работу выполнил *Саманцева Ф.Р.*
Ф.И.О.

“ _____ ” _____ 200 _____ г. Проверил зав. сектора _____
Ф.И.О.

“ _____ ” _____ 200 _____ г. Принял нач. отдела _____
Ф.И.О.

ОТМЕТКА ОБ ОБСЛЕДОВАНИИ НЕДВИЖИМОСТИ

Таблица №4

Дата обследования	200 г.	200 г.	200 г.	200 г.	200 г.
Исполнитель					
Зав. сектора					
Нач. отдела					

